



Município de Resende

C. M. Resende
Nº 8937 Data: 2024/08/19

Andreia
Madu
A. B.
Salve
42
Paulo Costa

PLANO DE TRANSPORTE ESCOLAR

Ano letivo 2024/2025



Handwritten signatures and stamps:
- Top right: "Guedes" (signature)
- Below: "Freguesia" (signature)
- Middle: "Município de Resende" (stamp)
- Below stamp: "da Silva" (signature)
- Far right: "Costa" (signature)
- Bottom right: "Costa" (signature)

Conteúdo

- 1 – Enquadramento 2
- 2 – Área abrangida - enquadramento administrativo e geográfico 3
- 3 – Distribuição geográfica dos Estabelecimentos de Ensino 4
- 4 – Meios de transporte a utilizar 4
- 5 – Rede, itinerários e horários dos meios de transporte coletivo 5
- 6 – Projeção quantificada da procura por locais de origem, freguesia, localidade e escola 20
- 7 – Previsão despesa/receita 20
- 8 – Conclusão 21

1 – Enquadramento

A organização e gestão dos transportes escolares constitui competência dos Municípios desde 1984, obedecendo a um conjunto de princípios legais inerentes à organização, controlo de funcionamento e financiamento do transporte escolar. A Lei nº 75/2013, de 12 de setembro na sua redação em vigor, refere que os Municípios dispõem de competências no âmbito da educação (artigo 23.º n.º 2 do Anexo I da Lei 75/2013), estipulando no seu artigo 33.º n.º 1, alínea gg) do Anexo I ao referido diploma, ser competência da Câmara Municipal assegurar, organizar e gerir os transportes escolares.

Esta competência foi reforçada no âmbito do Decreto-Lei n.º 21/2019, de 30 de janeiro, que regulamenta a transferência de competências para os Municípios em matéria de Educação e que através dos seus artigos 17.º a 22.º consubstancia uma secção exclusiva dedicada à elaboração do Plano de Transportes Escolares, bem como, explicita no seu artigo 36º os contornos inerentes à organização e ao controlo do funcionamento dos transportes escolares por parte das autarquias locais.

O Plano de Transporte Escolar é, a nível municipal, o instrumento de planeamento da oferta de serviço de transporte entre o local de residência e o local dos estabelecimentos de ensino da rede pública, frequentados pelos alunos da educação pré-escolar, ensino básico e ensino secundário.

O Plano de Transporte Escolar procura assegurar a igualdade de oportunidades de acesso à educação pré-escolar, incluindo os alunos abrangidos por medidas adicionais no âmbito da educação inclusiva, conjugando e complementando a rede de transportes públicos e outros planos de transporte em vigor na respetiva área de abrangência.

A elaboração do Plano de Transporte Escolar baseia-se nos pressupostos previstos no Art.º 20.º do Decreto-Lei n.º 21/2019, de 30 de janeiro, onde são definidas as seguintes condições de acesso ao benefício do transporte escolar:

- a) Gratuitidade aos alunos do pré-escolar, ensino básico e secundário que residam a mais de 3 Km do estabelecimento de ensino que frequentam;
- b) Gratuitidade para os alunos com dificuldades de locomoção que beneficiam de medidas ao abrigo da educação inclusiva, independentemente da distância da sua residência ao estabelecimento de ensino que frequentam, sempre que a sua condição o exija;
- c) Inelegibilidade para os benefícios previstos nas alíneas anteriores dos alunos que se matriculem contrariando as normas estabelecidas de encaminhamento de matrículas;
- d) A gratuitidade referida nas alíneas a) e b) abrange, exclusivamente, duas viagens nos dias letivos e para os percursos que ligam o local do estabelecimento de ensino ao local de residência do aluno.

De referir que a Lei n.º 2/2020, de 31 de março (Lei do Orçamento de Estado) no Art.º 422.º, alterou o Decreto-Lei nº 21/2019, de 31 de janeiro, em que o n.º 4 do Art.º 67.º passa a ter a seguinte redação “Até à entrada em vigor da portaria referida no n.º 1 do Art.º 68.º, o previsto na alínea a) do n.º 1 do Art.º 20.º

é circunscrito ao ensino básico, mantendo-se a aplicação do previsto no Decreto-Lei n.º 299/84, de 5 de setembro”.

2 – Área abrangida - enquadramento administrativo e geográfico

A área abrangida pelo Plano de Transporte Escolar para o ano letivo de 2024/2025, é o concelho de Resende. O concelho de Resende localiza-se na zona norte do distrito de Viseu, pertencendo à sub-região do Tâmega – NUT III. Este município pertence à Comunidade Intermunicipal (CIM) do Tâmega e Sousa, que integra os municípios de Amarante, Baião, Castelo de Paiva, Celorico de Bastos, Cinfães, Felgueiras, Lousada, Marco de Canaveses, Penafiel e Resende.

O concelho é sobranceiro ao Douro com 123,3 km², a norte da sede do distrito, encontra-se na margem esquerda do Rio Douro, a cerca de 30 Km a oeste de Lamego. A norte limita com o Rio Douro (estando na outra margem os concelhos de Baião e Mesão Frio), a Sul com o concelho de Castro Daire, a nascente com o concelho de Lamego e a poente com o concelho de Cinfães.

Segundo os CENSOS 2011, o concelho de Resende abrange no seu total uma área de 123,3 km². Com a reorganização administrativa do território das freguesias, datada de 28 de janeiro de 2013, pela Lei nº 11-A/2013 houve uma redução administrativa do número de freguesias, de 15 para 11, sendo que foram criadas por agregação 4 freguesias, mantendo-se as restantes 7 freguesias. Assim, em termos de reorganização administrativa, o concelho de Resende passa a dividir da seguinte forma:

- União das Freguesias de Anreade e S. Romão, com sede em Anreade;
- União das Freguesias de Felgueiras e Feirão, com sede em Felgueiras;
- União das Freguesias de Freigil e Miomães, com sede em Freigil;
- União das Freguesias de Ovadas e Panchorra, com sede em Ovadas;
- Freguesia de Barrô;
- Freguesia de Cárquere;
- Freguesia de Paus;
- Freguesia de Resende;
- Freguesia de S. Cipriano;
- Freguesia de S. João de Fontoura;
- Freguesia de S. Martinho de Mouros.



Figura 1 - Freguesias do Concelho de Resende (Fonte: Câmara Municipal de Resende)

3 – Distribuição geográfica dos Estabelecimentos de Ensino

A planta infra apresenta a distribuição geográfica dos Estabelecimentos de Ensino do Agrupamento de Escolas de Resende:

Centro Escolar de S. Martinho de Mouros;

Centro Escolar de S. Cipriano;

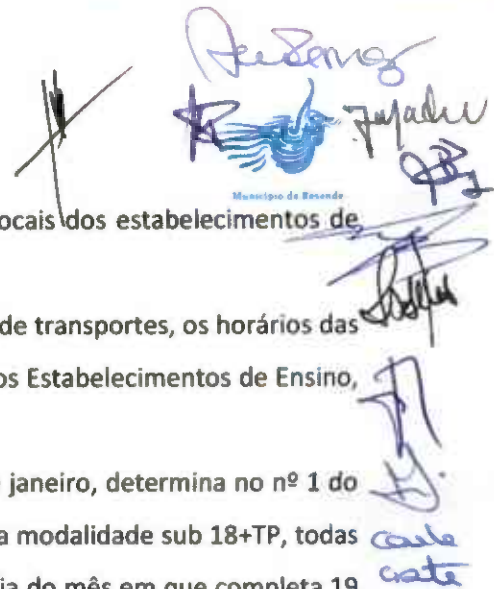
Centro Escolar de Resende;

Escola Básica D. António José de Castro;

Escola Secundária de Resende.

4 – Meios de transporte a utilizar

Nos termos do n.º 2 do Artigo 18.º do Decreto-Lei n.º 21/2019, de 30 de janeiro, o Plano de Transporte Escolar conjuga e complementa a rede de transportes públicos e outros planos de transportes em vigor na respetiva área de abrangência, ou seja, far-se-á através dos meios de transporte coletivos rodoviário que

A handwritten signature in blue ink is at the top right. Below it is a blue circular stamp with the text 'Município de Resende' and a signature. To the right of the stamp is another handwritten signature. Below these are several other handwritten marks and signatures in blue ink.

servem ou que venham a servir o concelho de Resende e consideram os locais dos estabelecimentos de ensino e de residência dos alunos.

Sem prejuízo das alterações que possam resultar da reestruturação da rede de transportes, os horários das carreiras/percursos devem ser compatíveis com o funcionamento normal dos Estabelecimentos de Ensino, salvaguardando os interesses de todos os alunos do concelho.

No ano letivo 2024/2025, a entrada em vigor da Portaria 7-A/2024, de 5 de janeiro, determina no nº 1 do artigo 3º que “são beneficiários do passe gratuito para jovens estudantes, na modalidade sub 18+TP, todas as crianças e jovens dos 4 aos 18 anos, sendo o passe válido até ao último dia do mês em que completa 19 anos, sem necessidade de renovação anual.”

A efetivação do transporte escolar com recurso aos transportes coletivos é feita mediante requerimento dos interessados, em modelo de adesão, que deve ser apresentado pelos Encarregados de Educação e dirigido à empresa operadora.

Tendo em conta a realidade do Concelho de Resende (relevo, rede viária e dispersão da população), o transporte coletivo (carreira pública) não chega a todo o território municipal, o que faz com que tenha de ser complementado por circuitos especiais, os quais são assegurados por viaturas municipais, em conformidade com o disposto no segmento final do n.º 3 do artigo 6.º do Decreto-Lei n.º 299/84, de 05 de setembro (versão atualizada).

O transporte escolar para o ano letivo 2024/2025 far-se-á de acordo com os horários dos estabelecimentos de ensino e carreiras públicas existentes e outras que, eventualmente, venham a ser em definidas pela Comunidade Intermunicipal do Tâmega e Sousa (CIM).

5 – Rede, itinerários e horários dos meios de transporte coletivo

A planta infra representa a atual rede de transportes coletivos do concelho de Resende, conforme informação prestada pela CIM T&S, com base no Sistema de Informação Geográfica de Gestão de Carreira.

Resende
[Handwritten signatures]
 Município de Resende

Escola Secundária de Resende / EB2 de Resende

| ITINERÁRIO 1/Empresa Localidade/horário | | |
|--|------------|------------|
| Quintãs | 7h15 P | 17h45 C |
| Vinha | | |
| Cruzamento/Bernardo | | |
| Fraga | | |
| Vilar | | |
| Moinhos | | |
| Vilarinho | | |
| Caleiro | | |
| Barracão | | |
| Junto Escola SMM | | |
| Montinho | | |
| Mata | | |
| Alufinha | | |
| Porto de Rei | | |
| Santinho | | |
| S. João de Fontoura | | |
| Nadais | | |
| Sra. da Guia | | |
| Ferreira | | |
| Massôrra | | |
| Poçarro | | |
| Rendufe | | |
| Resende | CH 8h10 | P 17h00 |

| ITINERÁRIO 2/Empresa Localidade/horário | | |
|--|------------|------------|
| Carvalhos (Paus) | 7h10 P | 17h30 C |
| Lages | | |
| Córdova | | |
| S. Pedro do Souto | | |
| Fazamões | | |
| Ferreirós | | |
| Paredinhas | | |
| Fornelo | | |
| Portela de Cardoso | | |
| Pontinha | | |
| Sta. Eulália | | |
| Guardais | | |
| Resende | CH 8h10 | P 17h00 |

[Handwritten signature]
Carb. Costa

Handwritten signatures and notes:
 - Top right: "F. S. ..."
 - Middle right: "Município de Resende" logo with a blue fish-like symbol and "F. S. ..."
 - Below logo: "S. ..."
 - Bottom right: "C. ..."

| ITINERÁRIO 3/Empresa Localidade/horário | | |
|--|------------|------------|
| Vila Verde | 7h10 P | 17h30 C |
| Pardelhas | | |
| Vales | | |
| Seara | | |
| Cêtos | | |
| S. Domingos | | |
| Ponte S. Martinho | | |
| Madeira | | |
| S. Jorge | | |
| Resende | CH 7h50 | P 16h50 |

| ITINERÁRIO 4/Empresa Localidade/horário | | |
|--|------------|------------|
| Massôrra | 7h00 P | 17h C |
| Paredes | | |
| Qtª. do Bairro | | |
| Cantim | | |
| Quintã | | |
| Sapateiros | | |
| Vale Pinheiro | | |
| Resende | CH 7h35 | P 16h50 |

| ITINERÁRIO 5/Empresa Localidade/horário | | |
|--|------------|------------|
| Peneda | 7h20 P | 17h15 C |
| Feira Nova | | |
| Barracão | | |
| Covelas | | |
| Resende | CH 7h50 | P 16h50 |

| ITINERÁRIO 6/Empresa Localidade/horário | | |
|--|------------|------------|
| Cruzamento Enxertado | 7h10 P | 17h25 C |
| Eirado | | |
| Sarges | | |
| Qta. das Fragas | | |
| Sequeiros | | |
| Codiceira | | |
| Serradinho | | |
| Cano de Ferro | | |
| Tulhas | | |
| Beba | | |
| Corvo | | |
| Resende | CH 7h50 | P 16h50 |



| ITINERÁRIO 7/Empresa Localidade/horário | | |
|--|------------|------------|
| Panchorra | 7h15 P | 17h40 C |
| Feirão | | |
| Barreiro | | |
| Moumis | | |
| Vinhós | | |
| Resende | CH 8h10 | P 16h50 |

| ITINERÁRIO 8/Empresa Localidade/horário | | |
|--|------------|------------|
| Panchorrinha | 7h20 P | 17h45 C |
| Mariares – Ovadas | | |
| Rossas – Ovadas | | |
| Buraco | | |
| Vila Pouca | | |
| Carril – S. Cipriano | | |
| Torreira | | |
| S. Cipriano (Prado) | | |
| Couço | | |
| Brejo – S. Cipriano | | |
| Aveleda | | |
| Capela Baixo – S. Romão | | |
| Cemitério – S. Romão | | |
| Resende | CH 8h10 | P 16h50 |

Handwritten signature and text: "Academag", "Município de Resende", and "Cabe carta".

| ITINERÁRIO 9/Empresa Localidade/horário | | |
|--|------------|------------|
| Ovadas de Cima | 7h20 P | 17h35 C |
| Ovadas de Baixo | | |
| Covelinhas | | |
| Campo de futebol | | |
| Cemitério – S. Cipriano | | |
| Igreja | | |
| Matos | | |
| Lagariça | | |
| Torrinha | | |
| Presas – Freigil | | |
| Resende | CH 8h05 | P 16h50 |

Delegado

Resende

| ITINERÁRIO 10/Empresa Localidade/horário | | |
|---|------------|-------------|
| Adega | 7h40 P | 17h00 CH |
| Pousada | | |
| Igreja Miomães | | |
| Cruzamento Miomães | | |
| Caldas de Aregos | | |
| Cruzamento Mercê | | |
| Igreja Anreade | | |
| Resende | CH 8h05 | P 16h50 |

| ITINERÁRIO 11/Empresa (Desdobramento) Localidade/horário | | |
|--|------------|-------------|
| S. Romão | 7h35 P | 17h45 CH |
| Piedade | | |
| 4 Caminhos | | |
| Igreja Anreade | | |
| Túnel | | |
| Resende | CH 7h55 | P 17h20 |


Resende
Coste Coste

| ITINERÁRIO 12/Câmara Localidade/horário | | |
|--|------------|-------------|
| Nogueiró | 7h15 P | 17h25 CH |
| Srª do Socorro | | |
| Vinhais | | |
| Lavra | | |
| Casalinho | | |
| Frieira | | |
| Pousada | | |
| Talho/Anreade | | |
| Resende | CH 7h45 | P 16h50 |

| Minibus nº 1/Câmara Localidade/horário | | |
|---|------------|------------|
| Mosteirô | 7h20 P | 17h CH |
| Chãos | | |
| Monte Pó | | |
| Concelho | | |
| Anho Bom | | |
| Palma | | |
| Pousadouros | | |
| Casal Meio | | |
| Cerejeiros | | |
| Resende | CH 7h45 | P 16h50 |

| Minibus n.º 2 / Câmara Localidade/horário | | |
|--|------------|-------------|
| Ponte de Fornelos | 7h20 P | 17h55 CH |
| Mercê | | |
| Mirão | | |
| Loureiro | | |
| Rendufe | | |
| Resende | CH 7h45 | P 16h50 |

| Minibus n.º 3 / Câmara Localidade/horário | | |
|--|------------|-------------|
| Joaves | 7h20 P | 17h55 CH |
| Penedo Redondo | | |
| Bandeira | | |
| Passões | | |
| Carril | | |
| Ponte de Carcavelos | | |
| Cerejeiros | | |
| Palma | | |
| Resende | CH 7h45 | P 16h50 |



 Gule criste

| Minibus n.º 4 / Câmara Localidade/horário | | |
|--|------------|-------------|
| Forjães | 7h20 P | 17h55 CH |
| Serzedo | | |
| Pesqueira | | |
| Arco | | |
| Novais | | |
| Pousada/Douro À Vista | | |
| Igreja | | |
| Rua S. Salvador | | |
| Resende | CH 7h45 | P 16h50 |




Handwritten signatures and notes on the right side of the page.

Centro Escolar de S. Martinho de Mouros (CESMM)

| ITINERÁRIO Rosa Autocarro empresa Localidade/horário | | |
|--|------------|------------|
| Paredes | 8h05 P | 18h00 C |
| Barcos/Pared./Quintã | | |
| Quinta do Bairro | | |
| Sta. Catarina | | |
| Bairro de Cima | | |
| Cantim de Cima | | |
| Quintãs | | |
| Marão | | |
| Pinheiro | | |
| Vale Pinheiro | | |
| Café Aussie | | |
| Castanheiras | | |
| Nadais de Baixo | | |
| Oliveiras | | |
| S. João | | |
| Santinho | | |
| Porto de Rei | | |
| Alufinha | | |
| Mata | | |
| CESMM | CH 8h10 | P 16h50 |

| ITINERÁRIO Rosa Minibus / Câmara Localidade/horário | | |
|---|------------|-------------|
| Forjães | 8h10 P | 17h55 CH |
| Fogueteiros | | |
| Moumiz | | |
| Sobrado | | |
| Rua | | |
| Feira Nova | | |
| Cravelo | | |
| | | |
| | | |
| | | |
| CESMM | CH 8h50 | P 17h15 |

Perdomos
R. Pinheiro

 Município de Resende
13

| ITINERÁRIO AMARELO | | |
|---------------------------|------------|------------|
| Autocarro empresa | | |
| Localidade/horário | | |
| Quintã/Vale Pinheiro | 8h00 P | 17h55 C |
| Vale de Pinheiro | | |
| Cantim de Baixo | | |
| Junto Igreja (Lages) | | |
| Sede Rancho (Moumis) | | |
| Córdova | | |
| Fazamões | | |
| Paredinhas | | |
| Fornelo | | |
| Cabreira | | |
| Vale | | |
| Portela Cardoso | | |
| Água Dalta | | |
| Sta. Eulália | | |
| Pontinha | | |
| Peneda | | |
| | | |
| CESMM | CH 8h55 | P 17h15 |

| ITINERÁRIO Rosa | | |
|--------------------------------|------------|-------------|
| Minibus / Câmara | | |
| Localidade/horário | | |
| Pataria | 8h10 P | 17h55 CH |
| Bernardo | | |
| Fraga | | |
| Vilar | | |
| Ponte de S. Martinho - Quelhas | | |
| CESMM | | |
| Cavalhão | | |
| Rua | | |
| Barregãs | | |
| Silva | | |
| Portela/Cardoso | | |
| Testamento | | |
| Casa dos Pobres | | |
| | | |
| CESMM | CH 8h50 | P 17h15 |

Carla
F. J.
Carla

| ITINERÁRIO VERDE | | |
|--|------------|------------|
| Autocarro empresa | | |
| Localidade/horário | | |
| Vila Verde | 8h15 P | 17h55 C |
| Pardelhas | | |
| Vales | | |
| Seara | | |
| Cêtos (cruzamento) | | |
| S. Domingos (Passada, Cimo de Vila, Outeiro) | | |
| Crucial (Quinteiro + Primas) | | |
| Moinhos | | |
| Vilarinho | | |
| Castelo | | |
| | | |
| CESMM | CH 8h55 | P 17h15 |




 Município de Besenço





 Carleoste

Centro Escolar de Resende (CER)

| ITINERÁRIO AZUL Autocarro Câmara Localidade/horário | | |
|---|------------|-----------------|
| Felgueiras | 8h05 P | 17h40 m C |
| Pimeiroi | | |
| Brinces | | |
| Pesqueira | | |
| Cruzamento Forjães | | |
| Arco | | |
| Vinhós (Escola) | | |
| Igreja Resende | | |
| Paragem Sonho | | |
| Paragem Meu Super | | |
| Paragem Posto Turismo | | |
| Paragem Hospital | | |
| CER | CH 8h45 | P 17h15 |

| ITINERÁRIO AZUL Minibus / Câmara Localidade/horário | | |
|---|------------|-------------|
| Cimo de Resende | 8h10 P | 17h55 CH |
| Safões | | |
| Enxertado | | |
| Sarges | | |
| Novais | | |
| Paragem Douro À Vista | | |
| Minhães | | |
| Casa dos Pobres - Covelos | | |
| Rendufe | | |
| CER | CH 8h50 | P 17h15 |

Paulo Costa

[Handwritten signature]





[Handwritten signature]
[Handwritten signature]
[Handwritten signature]
caule coste

| ITINERÁRIO ROSA Autocarro empresa Localidade/horário | | |
|---|------------|------------|
| Codiceira | 8h10 P | 18h15 C |
| Serradinho | | |
| Passos | | |
| Cano de Ferro | | |
| Ribeirinha | | |
| Tulhas | | |
| Cabouco | | |
| Beba | | |
| Quintã | | |
| Corvo | | |
| CER | CH 8h50 | P 17h15 |

| ITINERÁRIO ROSA Minibus / Câmara Localidade/horário | | |
|--|------------|-------------|
| Ponte de Carcavelos | 7h50 P | 18h15 CH |
| Passos | | |
| Carril | | |
| Bandeira | | |
| Penedo Redondo | | |
| Serradinho | | |
| Tulhas | | |
| Torre de Beba | | |
| Chão de Maias | | |
| Joaves | | |
| CER | | |
| Rua da Ermida - Loureiro | | |
| Pene | | |
| Capela | | |
| Mesio | | |
| Ribadouro | | |
| CER | CH 8h30 | P 17h30 |

| ITINERÁRIO AMARELO | | |
|--------------------|------------|------------|
| Autocarro empresa | | |
| Localidade/horário | | |
| Âregos | 8h05 P | 17h55 C |
| Sobreira | | |
| Calvinho | | |
| Espírito Santo | | |
| Igreja | | |
| Casalinho | | |
| Soutos Novos | | |
| Frieira | | |
| Pousada | | |
| Casa Souto | | |
| Alcavalas | | |
| 4 Caminhos | | |
| Adega | | |
| Q. Apréstimos | | |
| Vinha Baixo | | |
| Igreja | | |
| Vinhal | | |
| Túnel | | |
| Casa Nova | | |
| Fornelos | | |
| | | |
| CER | CH 8h55 | P 17h15 |

| ITINERÁRIO AMARELO | | |
|-----------------------|------------|-------------|
| Minibus / Câmara | | |
| Localidade/horário | | |
| Louredo Baixo Miomães | 7h45 P | 17h45 CH |
| Vigião | | |
| Redondo | | |
| Calvinho | | |
| Frieira | | |
| Ciripais | | |
| Anho Bom | | |
| Concelho | | |
| Palma | | |
| Monte Pó | | |
| Chãos | | |
| Mosteirô | | |
| Casal de S. Pedro | | |
| Mercê | | |
| Mirão | | |
| Ponte de Fornelos | | |
| | | |
| CER | CH 8h15 | P 17h |





 Paulo Costa

Academias

 Municipality of S. Cipriano

Centro Escolar de S. Cipriano (CESC)

| ITINERÁRIO ROSA Minibus / Câmara Localidade/horário | | |
|---|-----------|----------|
| Feirão - Barraca | 8h00 P | 18h C |
| Salgueirinhos | | |
| Cruzeiro | | |
| Granja Ovadas | | |
| Rossas | | |
| Carril - S. Cipriano | | |
| Srª dos Aflitos | | |
| CESC | | |
| Nogueira | | |
| Brejo | | |
| Casas Novas | | |
| | | |
| CESC | CH 9h | P 17h |

| ITINERÁRIO ROSA Minibus / Câmara Localidade/horário | | |
|---|------------|-------------|
| S. Romão | 8h P | 18h15 CH |
| Piedade | | |
| Boavista | | |
| Povo de S. Romão | | |
| Fraguil | | |
| CESC | | |
| Lamas - S. Cipriano | | |
| Cabecinhos | | |
| Lagariça - Freigil | | |
| Outeiro | | |
| Vinhais | | |
| | | |
| CESC | CH 9h00 | P 17h45 |

Paulo Costa

| ITINERÁRIO Rosa Minibus / Câmara Localidade/horário | | |
|---|------------|-------------|
| Panchorra | 8h00 P | 18h00 CH |
| Talhada | | |
| Ovadas de Cima | | |
| Ovadas de Baixo | | |
| Carril/S. Cipriano | | |
| Rua N. Sra da Conceição | | |
| Lavra/Pavilhão de Freigil | | |
| | | |
| CESC | CH 8h55 | P 17h05 |

6 – Projeção quantificada da procura por locais de origem, freguesia, localidade e escola

De acordo com os dados a seguir indicados, o presente Plano de Transporte Escolar, prevê um número total de cerca de 743 alunos a beneficiar de transporte escolar, que frequentam a Educação Pré-Escolar, 1.º, 2.º e 3.º ciclos do Ensino Básico e Ensino Secundário, na rede pública.

Os mapas apresentados permitem uma análise previsional do número de alunos por ciclo de ensino.

| Ciclo de Ensino | Educação Pré-escolar/1º CEB | | 2º CEB | | 3º CEB | | Secundário | | TOTAL |
|-----------------|-----------------------------|-----------|----------|-----------|----------|-----------|------------|-----------|-------|
| | Operador | Município | Operador | Município | Operador | Município | Operador | Município | |
| Transporte | | | | | | | | | 743 |
| Nº de alunos | 196 | 89 | 89 | 22 | 107 | 65 | 105 | 70 | |

7 – Previsão despesa/receita

| Previsão ano letivo 2024/2025 | |
|--|---------------|
| N.º alunos | 743 |
| Despesa | 288 282,55€* |
| Receita Recursos Humanos e Fundo Social Municipal | 155 281,40€** |

*Despesa com transportes assegurados pelos veículos da autarquia

** Receita que poderá, eventualmente, ser inferior, em caso de compensação à CIM, nos termos do artigo 7º da Portaria 7-A/2024, de 5 de janeiro.

8 – Conclusão

Considerando os pressupostos que estão na base da elaboração do presente documento, concluiu-se que, no próximo ano letivo 2024/2025, prevê-se uma despesa e receita estimadas no valor 288 828,55€ e de 155 281,40€, respetivamente.

Importa, no entanto, sublinhar que a despesa efetiva é superior à receita, reclamado desta Autarquia local um esforço financeiro acrescido, como melhor se alcança do elevado número de alunos cujo transporte escolar é assegurado por viaturas municipais.